Winterfrische im Tölzer Land

Das Tölzer Land bietet eine Vielzahl an Loipen. Sowohl für den sportlichen Läufer mit ▬ Skatingtechnik oder ▬ diagonalem Laufstil aber auch moderate Strecken für den beschaulichen Genuß-Skiwandererer. Suchen Sie sich einfach »Ihre Loipe« aus dem großen Angebot aus.

Insgesamt führen ca. 260 km Loipen durch die abwechslungsreiche Voralpenlandschaft. Die gut gespurten Langlaufstrecken sind meist von den örtlichen Skiclubs fachmännisch angelegt und werden stets, besonders natürlich nach Schneefällen, immer wieder neu präpariert.

Informationen über den Zustand der Loipen finden Sie unter www.toelzer-land.de, oder auf den Internetseiten der Orte und Gemeinden im Tölzer Land.

Wer sich erst vor Ort für den Langlauf entschließen kann, findet in Lenggries, Jachenau und Bad Tölz Leihgeräte und auch Skischulen, die die richtige Technik vermitteln.

Und wer mal von den schmalen Langlauflatten auf die Alpinski umsteigen möchte, kommt im Tölzer Land ebenso voll auf seine Kosten. Vor allem in der Skiregion Brauneck-Wegscheid als auch bei den Bergbahnen und Liften am Blomberg und der Herzogstandbahn. Darüber hinaus gibt es noch einige Übungslifte in Gaißach, am Buchberg, in Peretshofen und Kochel am See (siehe auch die grau dargestellten Piktogramme auf der Panoramakarte).

Wir wünschen Ihnen schon heute viel Winterspaß im Tölzer Land auf seinen Loipen und Pisten.

Ihr Tölzer Land Tourismus

Haftungsausschluss: Der Herausgeber übernimmt keine Haftung für Schäden jeglicher Art im Zusammenhang mit den aufgeführten Angeboten. Dies gilt insbesondere für den Zustand der zu befahrenden Loipen oder Pisten. Die Benutzung der Loipen und Pisten erfolgt ausschließlich in Eigenverantwortung!

Irrtum und Änderungen vorbehalten!

Impressum:

Herausgeber:	Tölzer Land Tourismus im Landratsamt Bad Tölz-Wolfratshausen Prof.-Max-Lange-Platz 1, 83646 Bad Tölz
Telefon:	0 80 41 / 50 52 06
Fax:	0 80 41 / 50 53 75
E-Mail:	info@toelzer-land.de
Internet:	www.toelzer-land.de
Konzeption, Gestaltung:	werbe-team, Heinz Krug, Gaißacher Straße 37, 83646 Bad Tölz
Fotos:	Archiv Tölzer Land Tourismus, Archiv Tourist-Information Bad Tölz, Klaus Knirk, Gästeinformation Jachenau
Panoramakarte:	Studio Kramer, München
Druck:	Druckhaus Weber, Bad Tölz

1 Loipe Bad Tölz, Sachsenkam, Reutberg

Einstieg:	Bad Tölz am Freibad Eichmühle; Sachsenkam, Kloster Reutberg
Technik:	▬ Diagonal
Länge:	15 km
Hotline / Info:	Tourist-Information Bad Tölz Max-Höfler-Platz 1, 83646 Bad Tölz Tel. o 80 41/78 67-0 www.bad-toelz.de Verkehrsverein Sachsenkam Holzkirchner Str. 25 83679 Sachsenkam Tel. o 80 21 / 76 08

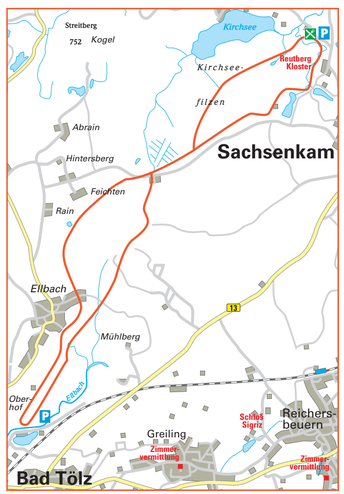

2 Loipe Geretsried und Königsdorf

Einstieg:	Geretsried: Böhmwiese gegenüber Rathaus; Königsdorf-Wiesen hinter dem Campingplatz; Segelflugplatz Königsdorf-Wiesen Königsdorf: ca. 1 km Richtung Bad Tölz; Osterhofen-Niederham
Technik:	▬ Diagonal und ▬ Skating
Länge:	Geretsried: 12 km Wiesen: Rundkurs 5 km Königsdorf: Niederham-Osterhofen 4 km; Kreut-Grafing 9 km
Hotline / Info:	Geretsried Sportamt Karl-Lederer-Platz 1 82538 Geretsried Tel. o 81 71 / 62 98-26 www.geretsried.de Gemeindeverwaltung Königsdorf Hauptstr. 54, 82549 Königsdorf Tel. o 81 79 / 93 12-0 www.gemeinde-koenigsdorf.de

3 Loipe Kochel am See

Einstieg:	Ötzschlößl und Kalmbachstraße
Technik:	▬ Diagonal und ▬ Skating
Länge:	8 km
Hotline / Info:	Tourist Info Kochel am See Bahnhofstr. 23 82431 Kochel a. See Tel. o 88 51 / 3 38 www.kochel.de

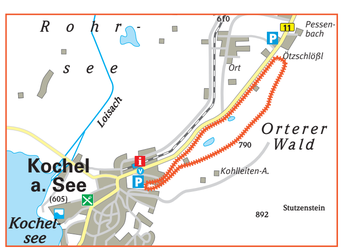

Die Loipe nach Sachsenkam und Kloster Reutberg

4 Loipe Vorderriß – Wallgau

Einstieg:	Vorderriß
Technik:	▬ Diagonal
Länge:	15 km einfache Strecke
Hotline / Info:	Gästeinformation Lenggries Rathausplatz 2, 83661 Lenggries Tel. o 80 42 / 50 18-0 www.lenggries.de/wetter oder Gasthof »Post« Vorderriß Tel. o 80 45 / 2 77

5 Loipe Fall – Vorderriß

Einstieg:	Fall oder Vorderriß
Technik:	▬ Diagonal
Länge:	8 km
Hotline / Info:	Gästeinformation Lenggries Rathausplatz 2, 83661 Lenggries Tel. o 80 42 / 50 18-0 www.lenggries.de/wetter oder Gasthof »Post« Vorderriß Tel. o 80 45 / 2 77

6 Loipe Rißtal – Sonnenloipe

Einstieg:	Vorderriß
Technik:	▬ Diagonal
Länge:	7 km (Rundstrecke)
Hotline / Info:	Gästeinformation Lenggries Rathausplatz 2, 83661 Lenggries Tel. o 80 42 / 50 18-0 www.lenggries.de/wetter oder Gasthof »Post« Vorderriß Tel. o 80 45 / 2 77

7 Karwendelloipe Hinterriß – Eng

Einstieg:	Hinterriß (nicht auf dem Kartenausschnitt)
Technik:	▬ Diagonal
Länge:	12 km einfache Strecke
Hotline / Info:	Gästeinformation Lenggries Rathausplatz 2, 83661 Lenggries Tel. o 80 42 / 50 18-0 www.lenggries.de/wetter oder Alpengasthof »Post« Hinterriß Tel. 00 43 52 45 / 2 06

8 Loipe Icking – Wolfratshausen

Einstieg:	Walchstadt und Dorfen
Technik:	▬ Diagonal
Länge:	16 km
Hotline / Info:	Gemeindeverwaltung Icking Mittenwalder Str. 6, 82057 Icking Tel. o 81 78 / 92 00-0 www.icking.de Stadtverwaltung Wolfratshausen Marienplatz 1 82515 Wolfratshausen Tel. o 81 71 / 2 14-2 40 www.wolfratshausen.de

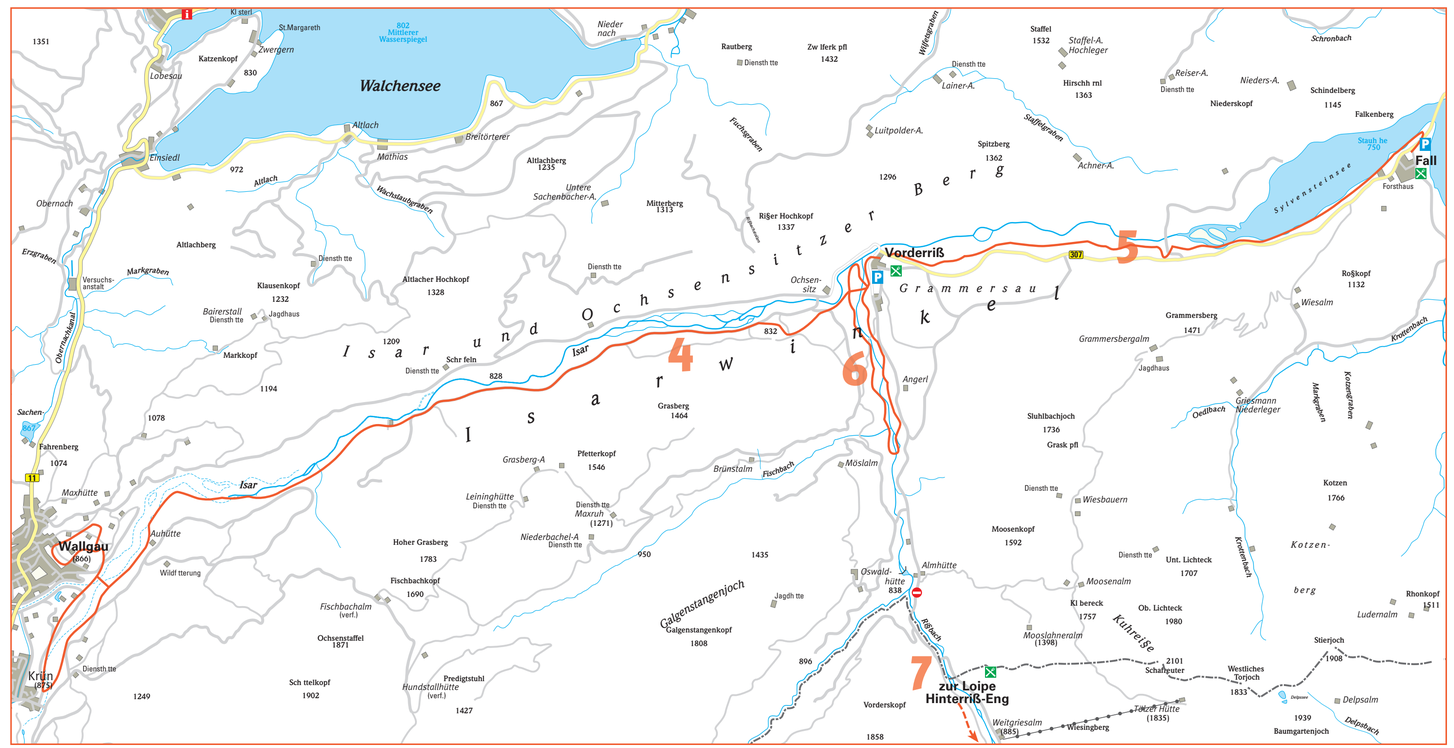

9 Loipe Bichl – Benediktbeuern

Einstieg:	Bichl: am Bad Benediktbeuern: in Gschwendt
Technik:	Diagonal und Skating
Länge:	ca. 6 km
Hotline / Info:	Gästeinformation Benediktbeuern Prälatenstr. 3 83671 Benediktbeuern Tel. 08857/248 www.benediktbeuern.de

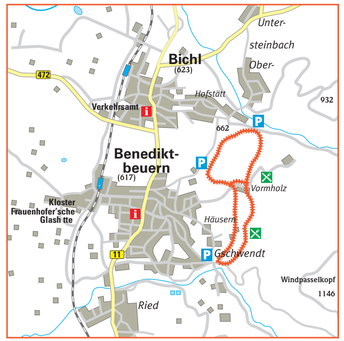

10 Loipe Schlehdorf mit Anschluss an Loipe Großweil

Einstieg:	Fischerwirt, Hauptstraße und Schlachthäusl, Mittelstraße
Technik:	Diagonal und Skating
Länge:	15 km
Hotline / Info:	Fremdenverkehrsverein Schlehdorf-Unterau e.V., Landgasthof Fischerwirt, Unterauer Str. 1 82444 Schlehdorf, Tel.o 88 51 / 4 84 www.schlehdorf.de

11 Loipe Bad Heilbrunn

Einstieg:	Gegenüber Sportplatz (Fachklinik) Ramsau, Reindlschmiede, Schönau
Technik:	Diagonal und Skating
Länge:	14 km
Hotline / Info:	Gästeinformation Bad Heilbrunn Wörnerweg 4, 83670 Bad Heilbrunn Tel. o 80 46 / 3 23 www.bad-heilbrunn.de

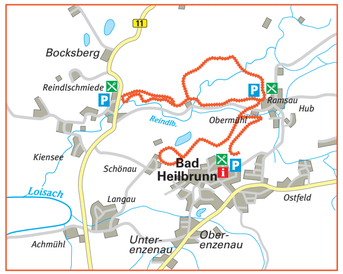

Neben den Diagonaltechnik-Spuren gibt es vielerorts auch Skating-Strecken

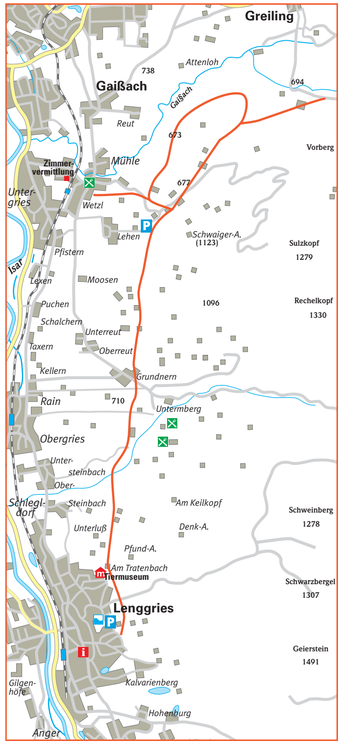

12 Loipe von Greiling – Gaißach nach Lenggries

Einstieg:	Lenggries: nähe Isarwelle Hallenbad; Gaißach: Lehen; Greiling: Ötz
Technik:	Diagonal
Länge:	15 km
Hotline / Info:	Verkehrsverein Greiling Sachsenkamer Str. 18 83677 Greiling Tel. o 80 41 / 4 15 75 Gemeindeverwaltung Gaißach Bahnhofstraße 8, 83674 Gaißach Tel. o 80 41 / 80 47-15 www.gaissach.de Gästeinformation Lenggries Rathausplatz 2, 83661 Lenggries Tel. o 80 42 / 50 18-0 www.lenggries.de/wetter Schnee-Telefon: o 80 42 / 50 18-25

13 Loipe von Bad Tölz-Wackersberg über Arzbach nach Lenggries und ins Schwarzenbachtal (rechts)

Einstiege:	Bad Tölz, Café Forsthaus; Wackersberg, Waldherralm; Arzbach, Campingplatz; Lenggries, Tennishalle (Loipe beleuchtet); Wegscheid, Skilifte
Technik:	Diagonal und Skating
Länge:	39 km
Hotline / Info:	Tourist-Information Bad Tölz Max-Höfler-Platz 1, 83646 Bad Tölz Tel. o 80 41 / 78 67-0 www.bad-toelz.de, Wintersport-Infotelefon o 80 41 / 78 67-6 50 Gemeindeverwaltung Wackersberg Bachstr. 8, 83646 Wackersberg Tel. o 80 41 / 7 99 28-0 www.wackersberg.de Gästeinformation Lenggries Rathausplatz 2, 83661 Lenggries Tel. o 80 42 / 50 18-0 www.lenggries.de/wetter Schnee-Telefon: o 80 42 / 50 18-25

14 Loipe Sachsenkam – Piesenkam

Einstieg:	B 13 Parkplatz
Technik:	Diagonal
Länge:	39 km
Hotline / Info:	Verkehrsverein Sachsenkam Holzkirchner Straße 25 83679 Sachsenkam Tel. o 80 21 / 76 08

15 Loipe Jachenau (unten)
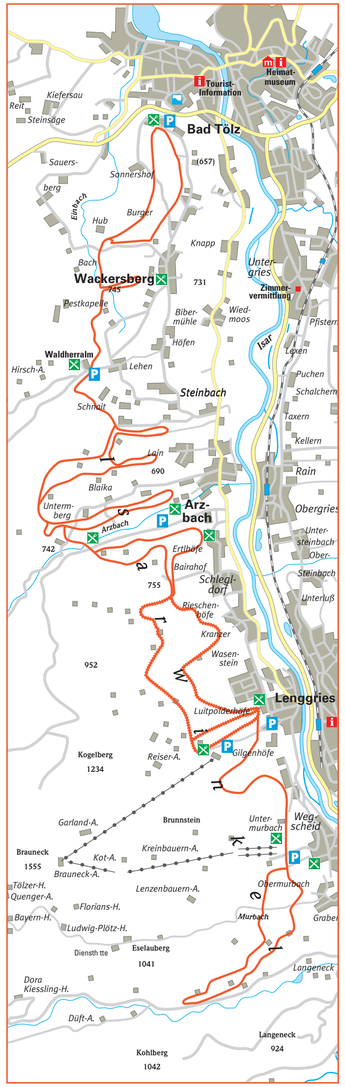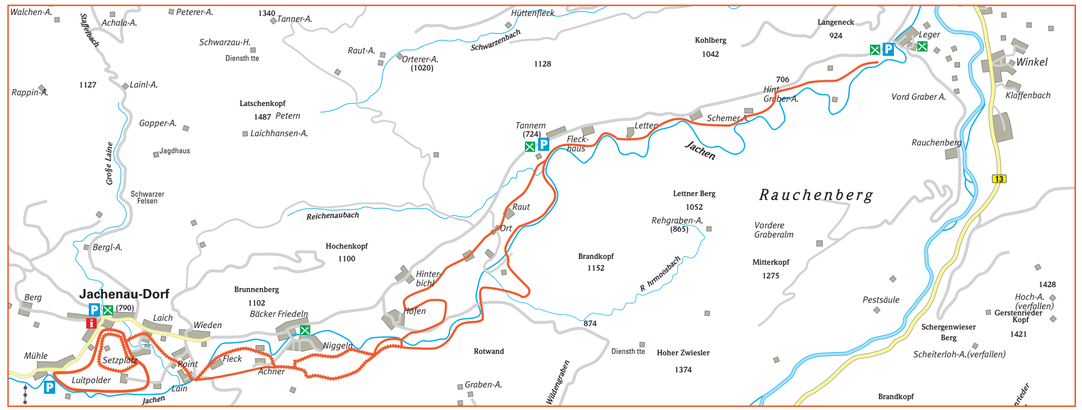
Einstieg:	Leger, Tannern, Dorf
Technik:	Diagonal und Skating
Länge:	35 km, Skating 25 km
Hotline / Info:	Gästeinformation Jachenau Dorf 51 1/2, 83676 Jachenau Tel. o 80 43 / 91 98 91 www.jachenau.de